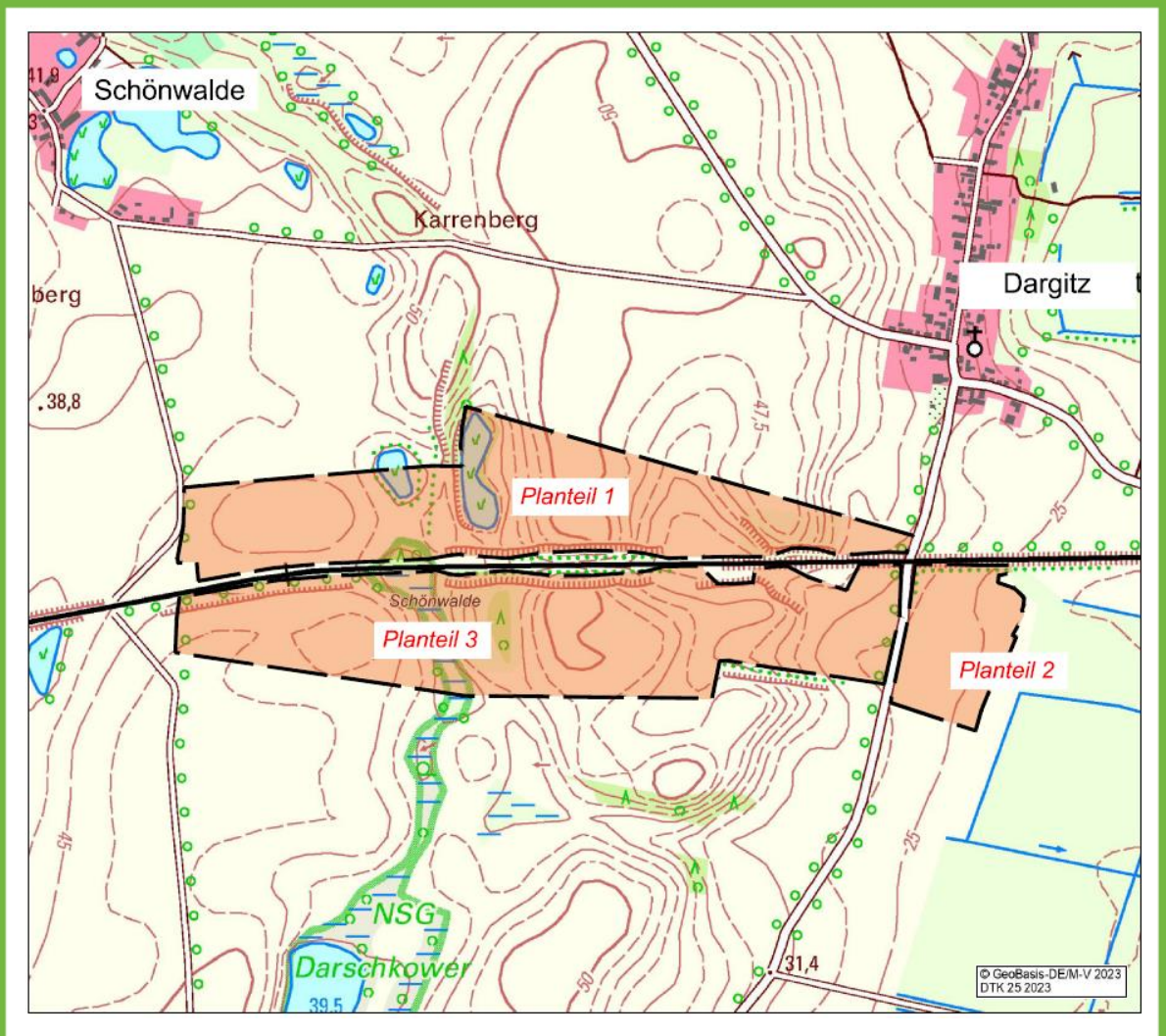


Gemeinde Schönwalde

Bebauungsplan Nr. 3 „Solarpark an der Bahn“



Begründung - Vorentwurf, November 2023

INHALTSVERZEICHNIS

| | |
|---|-----------|
| 1. ANLASS UND ZIEL DER PLANUNG, AUFSTELLUNGSVERFAHREN | 3 |
| 2. GRUNDLAGEN DER PLANUNG | 6 |
| 2.1 Räumlicher Geltungsbereich | 6 |
| 2.2 Plangrundlagen | 6 |
| 2.3 Rechtsgrundlagen | 6 |
| 3. AUSGANGSSITUATION | 8 |
| 3.1 Charakter des Planungsraumes | 8 |
| 3.2 Planungsbindungen | 9 |
| 4. PLANUNGSINHALT | 17 |
| 4.1 Städtebauliches Konzept | 17 |
| 4.2 Art und Maß der baulichen Nutzung | 17 |
| 4.3 Maßnahmen und Flächen zum Schutz, zur Pflege und zur Entwicklung von Boden, Natur und Landschaft | 20 |
| 4.4 Örtliche Bauvorschriften | 21 |
| 4.5 verkehrliche Erschließung | 21 |
| 5. AUSWIRKUNG DER PLANUNG | 22 |
| 5.1 Umweltprüfung | 22 |
| 5.2 Immissionsschutz | 23 |
| 5.3 Ver- und Entsorgung | 24 |
| 5.4 Gewässer | 24 |
| 5.5 Telekommunikation | 25 |
| 5.6 Abfallrecht | 25 |
| 5.7 Brandschutz | 25 |
| 5.8 Denkmalschutz | 26 |
| 6. EINGRIFFS- UND AUSGLEICHSBILANZIERUNG | 27 |

1. Anlass und Ziel der Planung, Aufstellungsverfahren

Im Ergebnis der aktuellen energiepolitischen Zielstellungen von Bundes- und Landesregierung soll deutschlandweit eine sichere, preiswerte und umweltverträgliche Energieversorgung abgesichert werden. Der Anteil erneuerbarer Energien soll dabei stetig wachsen.

Die *Trianel Energieprojekte GmbH & Co. KG* hat mit Antrag vom 19.07.2023 bei der Gemeinde Schönwalde die Aufstellung des Bebauungsplans Nr. 3 „Solarpark an der Bahn“ der Gemeinde Schönwalde beantragt.

Der Geltungsbereich des Bebauungsplans umfasst eine Fläche von ca. 72,5 ha und betrifft die Gemarkung Dargitz, Flur 2, Flurstücke 153 (tlw.), 177/1, 184, 187 (tlw.) und 188; sowie die Gemarkung Schönwalde, Flur 3, Flurstücke 14 (tlw.), 28, 31 und 32 (tlw.). Der Bebauungsplan befindet sich südlich der Ortslagen Schönwalde und Dargitz und verläuft entlang der Bahntrasse Neubrandenburg-Pasewalk.

Geplant sind hier die Errichtung und der Betrieb einer Freiflächenphotovoltaikanlage zur Erzeugung von umweltfreundlichen Solarstrom in einem durch die Landwirtschaft vorgeprägten Areal.

In Kooperation mit dem örtlichen Landwirt und den Flächeneigentümern werden dazu Flächen bereitgestellt, die durch ein mittleres landwirtschaftliches Ertragsvermögen gekennzeichnet sind. Im Rahmen der Diversifizierung der Landwirtschaft bietet sich mit dem Bebauungsplanverfahren die Möglichkeit, dass auf den einbezogenen Flächen Energie erzeugt wird. Nach der für 30 Jahre geplanten Nutzungsdauer des Solarparks ist eine landwirtschaftliche Nutzung weiterhin möglich, weil der Solarpark schnell und rückstandslos beseitigt werden kann.

Der Bebauungsplan umfasst Planungen, die dem Klimawandel entgegenwirken, indem der Ausstoß an CO₂ verringert wird, der mit der Erzeugung von Energie aus fossilen Energieträgern verbunden ist. Damit ist der Bebauungsplan für das Gemeinwohl nicht nur förderlich, nützlich oder dienlich. Es besteht vielmehr ein direktes öffentliches Interesse an der Errichtung der im Geltungsbereich geplanten Solaranlagen.

Aus naturschutzfachlicher Sicht werden sich alle Flächen trotz oder gerade wegen der geplanten Zwischennutzung für großflächige Freiflächen-Photovoltaikanlagen zu einem temporären Rückzugsraum für zahlreiche Insektenarten, Kleinsäuger und die Avifauna entwickeln, denn mit dieser Zwischennutzung werden die für die Intensivlandwirtschaft typischen Nutzungserscheinungen, wie Düngung, der Einsatz von Pflanzenschutzmitteln oder eine regelmäßige mechanische Bodenbearbeitung nicht stattfinden.

Gemäß § 1 Abs. 2 EEG 2023 soll der Anteil erneuerbarer Energien bis zum Jahre 2030 mindestens 80 Prozent betragen. Um dieses Ziel im Jahre 2030 zu erreichen, ist die Gemeinde Schönwalde bestrebt den Anteil an Energie aus erneuerbaren Energiequellen im Gemeindegebiet zu erhöhen.

Der Aufstellungsbeschluss zum Bebauungsplan Nr. 3 „Solarpark an der Bahn“ wurde am 27.09.2023 durch die Gemeindevertretung der Gemeinde Schönwalde gefasst.

Prüfung alternativer Standorte

Sofern sich der Plangeber trotz der aktuellen gesetzgeberischen Vorgaben zum notwendigen Ausbau erneuerbarer Energien mit alternativen Planungsansätzen beschäftigt, die das Planungsziel der Zulässigkeit von Freiflächen-Photovoltaikanlagen innerhalb des Gemeindegebietes ermöglichen, ist die dazu benötigte Sondergebietsfläche von etwa 60,1 Hektar als Mindestanforderung zu berücksichtigen.

Grundsätzlich sollen für die großflächige Solarenergienutzung in erster Linie solche Bereiche überplant werden, in denen keine wesentlichen Störungen der Erholungseignung der Landschaft, einschließlich der optischen Ruhe, des Landschaftsbildes und der Lebensräume wildlebender Tiere, einschließlich Wander- und Flugkorridore zu erwarten sind.

Bei der Suche nach Alternativen wurde der Maßstab der Verhältnismäßigkeit zu Grunde gelegt. Unzumutbar erscheint ein alternativer Planungsansatz, wenn der damit in Verbindung stehende technische und finanzielle Aufwand die Wirtschaftlichkeit der Umsetzung des geplanten Solarparks in Frage stellen und damit die Belange von Natur und Umwelt zu stark gewichtet werden.

Die Null-Variante, also die Verfehlung des eigentlichen Planungsziels bietet dabei keine zumutbare Alternative.

Die Vorschrift des § 1a Abs. 2 Satz 4 BauGB fordert von der planenden Gemeinde eine sorgfältige Ermittlung und Abwägung von Möglichkeiten der Inanspruchnahme von landwirtschaftlich genutzten Flächen. Neu ist auch, dass der Gesetzgeber die Anforderungen an die Rechtfertigung der Inanspruchnahme von landwirtschaftlich genutzten Flächen konkretisiert hat.

Der vorsorgende, flächenbezogene Bodenschutz ist also durch die in § 1a Abs. 2 Satz 3 BauGB formulierten Grundsätze der Bodenschutzklausel und der Umwidmungssperrklausel nach § 1 Abs. 7 BauGB in der Abwägung zu berücksichtigen.

Die Befugnisse der Gemeinde, mit den Instrumenten der Bauleitplanung die bauliche und sonstige Nutzung zu steuern, korrespondiert mit der Verpflichtung, dabei mit Grund und Boden sparsam und schonend umzugehen.

§ 1a Abs. 2 BauGB ist jedoch kein Versiegelungsverbot. Dennoch ergibt sich in Verbindung mit der Bodenschutzgesetzgebung sowie Art. 20a GG für die Gemeinde eine Selbstverpflichtung der Ausnutzung von bestehenden Konversionsflächen oder Baulandreserven vor dem Verbrauch von baulich nicht vorgeprägten Freiflächen.

Ausgehend vom gesamten Gemeindegebiet können zunächst alle Flächen ausgeschlossen werden, die innerhalb der bebauten Siedlungsbereiche dem Wohnen oder anderen Nutzungsansprüchen dienen. Sofern sich in Arrondierung zu diesen Siedlungen wirtschaftliche oder andere Konversionsflächen befinden, sind diese als Alternativstandort abzuprüfen. Vorliegend ist festzustellen, dass im gesamten Gemeindegebiet keine flächengleichen zusammenhängenden Konversions- oder Dachflächen zur Verfügung stehen. Es drängt sich entsprechend kein besserer Standort auf.

Gleichfalls gilt, dass alle landwirtschaftlichen Nutzflächen mit einem vergleichbaren landwirtschaftlichen Ertragsvermögen als Alternative gelten.

Allein diese Feststellung führt zu dem Fazit, dass der einbezogene Geltungsbereich mit seiner ausreichenden Flächengröße, einer guten Erschließung zur Erreichbarkeit des Planungsraumes und zur Abführung des erzeugten Stroms, seiner geringen Empfindlichkeit des betreffenden Natur- und Landschaftsraumes gut für die Energieerzeugung aus solarer Strahlungsenergie mittels einer Freiflächen-Photovoltaikanlage geeignet ist. Zusätzlich ist festzustellen, dass nach derzeitigem Kenntnisstand keine Fachgesetzgebungen oder Vorschriften vorliegen, die gegen die o. g. Planungsabsicht stehen oder gar als Vollzugshindernisse in die gemeindliche Abwägung einzustellen wären.

Würde das Ziel allein auf den bestmöglichen Erhalt landwirtschaftlicher Produktionsflächen abstellen, so wäre in letzter Konsequenz der Verzicht auf die Umsetzung des Bebauungsplans eine nachhaltige Strategie im Sinne des Bestandsschutzes. Allerdings blendet dieser Ansatz die umweltpolitischen Zielstellungen der Mitigation des Klimawandels und des gesetzlich geforderten Zubaus erneuerbarer Energien völlig aus. Ein Verstoß gegen den strengen Maßstab der Zumutbarkeit läge dann auf der Hand.

Die aktive Solarenergieerzeugung steht aus verschiedenen Gründen im besonderen öffentlichen Interesse und soll entsprechend im Hoheitsgebiet der Gemeinde Schönwalde und innerhalb des Geltungsbereiches des Bebauungsplanes Nr. 3 „Solarpark an der Bahn“ umgesetzt werden.

Im Sinne des Gesetzgebers und der in § 2 EEG formulierten Wichtung der Belange der Erzeugung erneuerbarer Energien werden vorliegend die Belange der Landwirtschaft zurückgestellt, ohne diese vollständig zu ignorieren.

2. Grundlagen der Planung

2.1 Räumlicher Geltungsbereich

Der räumliche Geltungsbereich des Bebauungsplans ist im Maßstab 1: 3.000 dargestellt und beläuft sich auf eine Gesamtfläche von ca. 72,5 ha. Er umfasst die folgenden drei Planteile:

- Planteil 1 das Flurstück 28 der Flur 3 in der Gemarkung Schönwalde sowie die Flurstücke 187 (tlw.) und 188 der Flur 2 in der Gemarkung Dargitz
- Planteil 2 das Flurstück 153 (tlw.) der Flur 2 in der Gemarkung Dargitz
- Planteil 3 die Flurstücke 177/1 und 184 der Flur 2 in der Gemarkung Dargitz sowie das Flurstück 31 der Flur 3 in der Gemarkung Schönwalde sowie die Flurstücke 14 (tlw.) und 32 (tlw.) der Flur 3 in der Gemarkung Schönwalde

2.2 Plangrundlagen

Katasterdaten sowie Geodaten des Landesamtes für innere Verwaltung Mecklenburg-Vorpommern vom Oktober 2023, Amt für Geoinformation, Vermessungs- und Katasterwesen Lübecker Str. 289, 19059 Schwerin

Lagebezugssystem: ETRS89.UTM-33N; Höhenbezugssystem: DHHN2016

2.3 Rechtsgrundlagen

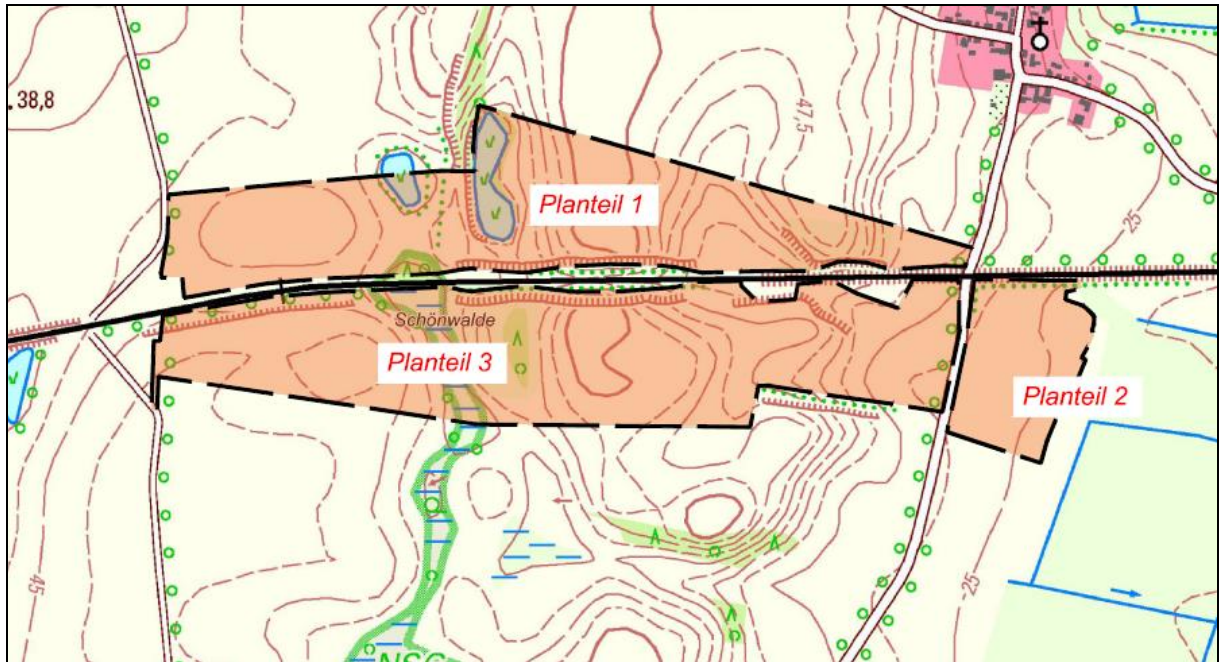
- **Baugesetzbuch** (BauGB) i. d. F. der Bekanntmachung vom 03. November 2017 (BGBl. I S. 3634), zuletzt geändert durch Artikel 1 des Gesetzes vom 28. Juli 2023 (BGBl. 2023 I Nr. 221)
- **Baunutzungsverordnung** (BauNVO) i. d. F. der Bekanntmachung vom 21. November 2017 (BGBl. I S.3786), zuletzt geändert durch Artikel 2 des Gesetzes vom 3. Juli 2023 (BGBl. 2023 I Nr. 176)
- **Planzeichenverordnung** (PlanZV) i. d. F. der Bekanntmachung vom 18. Dezember 1990 (BGBl. 1991 I S. 58), zuletzt geändert durch Artikel 3 des Gesetzes vom 14. Juni 2021 (BGBl. I S. 1802)
- **Landesbauordnung** (LBauO M-V) in der Neufassung der Bekanntmachung vom 15. Oktober 2015 (GVOBl. M-V S.334), zuletzt geändert durch Gesetz vom 26. Juni 2021 (GVOBl. M-V S. 1033)
- **Gesetz über Naturschutz und Landschaftspflege** (Bundesnaturschutzgesetz - BNatSchG) i. d. F. der Bekanntmachung vom 29. Juli 2009 (BGBl. I S. 2542), zuletzt geändert durch Artikel 3 des Gesetzes vom 8. Dezember 2022 (BGBl. I S. 2240)

- **Gesetz des Landes Mecklenburg – Vorpommern zur Ausführung des Bundesnaturschutzgesetzes** (Naturschutzausführungsgesetz – NatSchAG M-V) vom 23.02.2010 (GVOBl. M-V S.66), zuletzt geändert durch Artikel 1 des Gesetzes vom 24. März 2023 (GVOBl. M-V S. 546)
- **Kommunalverfassung für das Land Mecklenburg- Vorpommern** (Kommunalverfassung-KV M-V) in der Fassung der Bekanntmachung vom 13. Juli 2011 (GVOBl. M-V 2011, S.777), zuletzt geändert durch Artikel 1 des Gesetzes vom 23. Juli 2019 (GVOBl. MV S. 467)
- **Hauptsatzung** der Gemeinde Schönwalde in der aktuellen Fassung

3. Ausgangssituation

3.1 Charakter des Planungsraumes

Der Planungsraum befindet sich innerhalb des 500 m breiten Streifens südlich und nördlich der Bahnstrecke Neubrandenburg-Pasewalk und gliedert sich in drei Planteile. Er umfasst intensiv genutztes Ackerland. Die Gemeindestraße zwischen den Ortschaften Dargitz und Stolzenburg verläuft östlich des ersten und dritten, sowie westlich des zweiten Planteils und erschließt diese. Der westliche Bereich des Planteils 3 wird über einen vorhandenen kommunalen Weg von Stolzenburg erschlossen.



Der Planungsraum wird intensiv landwirtschaftlich bewirtschaftet und unterliegt somit einer regelmäßigen Bodenbearbeitung und Düngung. Durch die periodische Bodenbearbeitung setzt sich die Ackerbegleit- oder Segetalvegetation aus Arten zusammen, die ihren Vegetationszyklus, d. h. die gesamte Entwicklung in sehr kurzer Zeit durchlaufen. Hier sind „Allerweltsarten“ zu finden, die keine besonderen Ansprüche an ihren Lebensraum stellen. Gebäudestrukturen befinden sich nicht innerhalb des Planungsraumes.

Innerhalb des Planungsraumes befinden sich drei Stillgewässer sowie drei Gehölzbiotope als gesetzlich geschützte Biotope, die als solche im weiteren Planungsprozess gesichert werden. Des Weiteren grenzt der Planungsraum unmittelbar an das Naturschutzgebiet NSG 201 Darschkower See bei Stolzenburg

Die nächstgelegene Ortslage befindet sich nordöstlich des Planungsraumes in etwa 330 m Entfernung.

Im Planungsraum befindet sich ein gemäß § 20 Abs. 2 Nr. 1 NatSchAG M-V gesetzlich geschütztes Geotop G2_299 „Os Wilsickow“. Im Bereich des Geotops sind Veränderungen am Relief untersagt.

Weitere Schutzgebiete nach den §§ 23 (Naturschutzgebiet), 24 (Nationalpark, Nationale Naturmonumente), 25 (Biosphärenreservat), 27 (Naturpark) und 28 (Naturdenkmäler) des Bundesnaturschutzgesetzes oder europäische Schutzgebiete sind im gesamten Geltungsbereich nicht vorhanden.

Bei dem nächstgelegenen europäischen Schutzgebiet handelt es sich um das Gebiet von gemeinschaftlicher Bedeutung DE_2448-302 „Wald- und Kleingewässerlandschaft Brohmer Berge“. Dieses erstreckt sich nördlich in 3,5 km Entfernung.

Das Vogelschutzgebiet DE_2549-471 „Mittleres Ueckertal“ befindet sich südlich in einer Entfernung von ca. 3,5 km zum Planungsraum.

3.2 übergeordnete Planungen

Bauleitpläne unterliegen den Zielen und Grundsätzen der Raumordnung. Dabei sind die einzelnen Bundesländer gebunden, übergeordnete und zusammenfassende Pläne oder Programme aufzustellen.

Für Planungen und Maßnahmen der Gemeinde Schönwalde ergeben sich die Ziele, Grundsätze und sonstigen Erfordernisse der Raumordnung aus folgenden Rechtsgrundlagen:

- **Raumordnungsgesetz** (ROG) i. d. F. der Bekanntmachung vom 22. Dezember 2008 (BGBl. I S. 2986), zuletzt geändert durch Artikel 1 des Gesetzes vom 22. März 2023 (BGBl. 2023 I Nr. 88)
- **Landesplanungsgesetz** (LPIG) i. d. F. der Bekanntmachung vom 5. Mai 1998 (GVOBl. M-V S. 503), zuletzt geändert durch Artikel 9 des Gesetzes vom 9. April 2020 (GVOBl. M-V S. 166, 181)
- Landesverordnung über das **Landesraumentwicklungsprogramm** Mecklenburg-Vorpommern (LEP-LVO M-V) vom 27. Mai 2016
- Landesverordnung über das **Regionale Raumentwicklungsprogramm** Vorpommern (RREP VG) vom August 2010

Im Verlauf des Aufstellungsverfahrens ist die Vereinbarkeit mit den Zielen und Grundsätzen der Raumordnung zu prüfen. Rechtsgrundlage hierfür ist § 4 Abs. 1 ROG. Hiernach sind bei raumbedeutsamen Planungen der Gemeinde Ziele der Raumordnung zu beachten sowie Grundsätze und sonstige Erfordernisse der Raumordnung in Abwägungs- oder Ermessensentscheidungen zu berücksichtigen.

Nach § 3 Nr.6 ROG sind solche Planungen, die die räumliche Entwicklung und Ordnung eines Gebietes beeinflussen, als raumbedeutsam zu beurteilen. In diesem Zusammenhang entscheiden also die Dimension der geplanten Photovoltaikanlage, die Besonderheit des Standortes sowie die vorhersehbaren Auswirkungen auf gesicherte Raumfunktionen die Raumbedeutsamkeit.

Gemäß geltender Rechtsprechung trifft das regelmäßig dann zu, wenn infolge der Größe der Planung Auswirkungen zu erwarten sind, die über den unmittelbaren Nahbereich hinausgehen (Raumbeanspruchung, Raumbeeinflussung).

Im LEP MV sind bereits konkrete Vorgaben für die Entwicklung der Erneuerbaren Energien getroffen worden. Gemäß dem **Programmsatz 5.3 (1) LEP M-V 2016** soll in allen Teilräumen eine sichere, preiswerte und umweltverträgliche Energieversorgung bereitgestellt werden. Der Anteil erneuerbarer Energien soll dabei stetig wachsen.

Gemäß **Programmsatz 5.3 (2)** soll zum Schutz des Klimas und der Umwelt der Ausbau der erneuerbaren Energien auch dazu beitragen, Treibhausgasemissionen so weit wie möglich zu reduzieren. Weitere Reduzierungen von Treibhausgasemissionen sollen insbesondere durch Festlegung von Maßnahmen

- zur Energieeinsparung,
- der Erhöhung der Energieeffizienz,
- der Erschließung vorhandener Wärmepotenziale z. B. durch Nutzung der Geothermie sowie
- der Verringerung verkehrsbedingter Emissionen Klima- und Umweltschutz in der Regional- und Bauleitplanung sowie anderen kommunalen Planungen erreicht werden.

Bei Planungen und Maßnahmen zum Ausbau erneuerbarer Energien, die zu erheblichen Beeinträchtigungen naturschutzfachlicher Belange führen, ist zu prüfen, ob rechtliche Ausnahmeregelungen aus zwingenden Gründen des überwiegenden öffentlichen Interesses angewendet werden können.

Der Entwicklung und dem Ausbau der Versorgung mit regenerativen Energieträgern kommt damit insgesamt auch unter regionalplanerischen Gesichtspunkten eine besondere Bedeutung zu. Dem kann die Gemeinde Schönwalde mit der vorliegenden Planung Rechnung tragen.

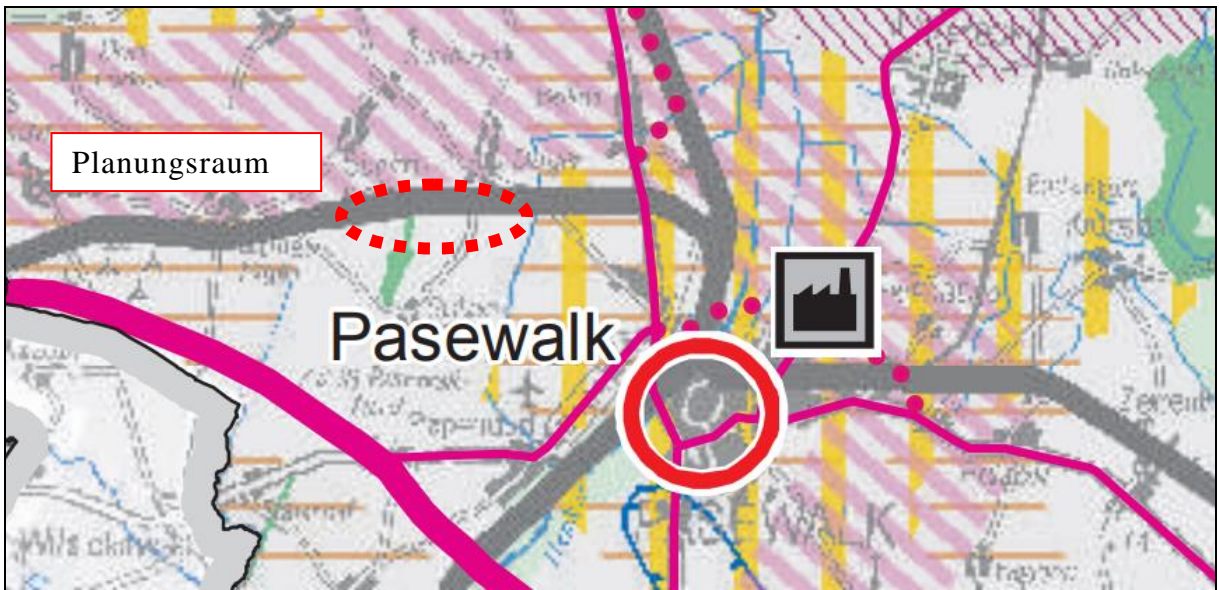


Abbildung 1 Festlegung Geltungsbereich im LEP M-V

In der Festlegungskarte des Landesraumentwicklungsprogramm wird der nördliche Planungsraum als Vorbehaltsgebiet Leitungen und der südliche Planungsraum als ländlicher Raum dargestellt.

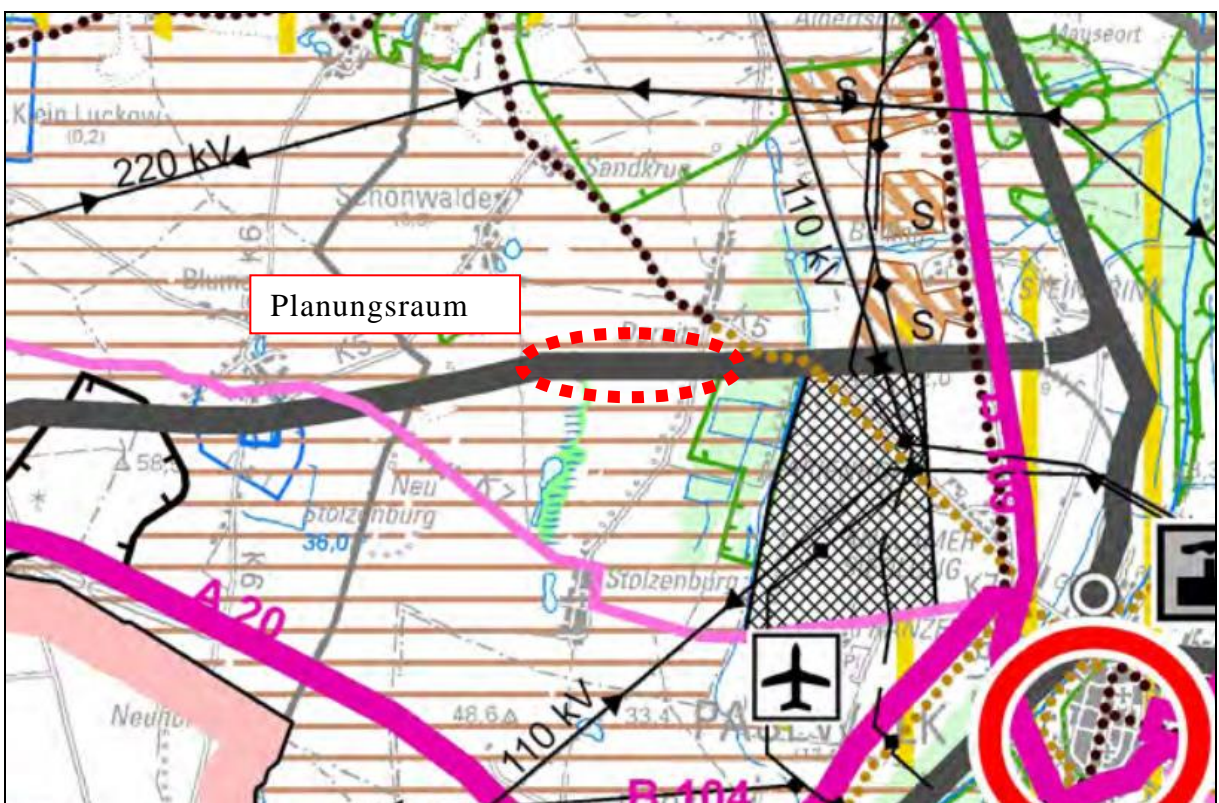


Abbildung 2 Festlegung Geltungsbereich im RREP VG

Gemäß des Regionalen Raumentwicklungsprogramms Vorpommern befindet sich der Planungsraum innerhalb eines Vorbehaltsgebietes Landwirtschaft.

Belange der Landwirtschaft

Der Planungsraum wird derzeit intensiv landwirtschaftlich bewirtschaftet. Aufgrund der Inanspruchnahme landwirtschaftlicher Nutzflächen sind die vorliegenden Planungsziele mit den Belangen der Landwirtschaft in Einklang zu bringen.

Gemäß § 1a Abs. 2 BauGB ist mit Grund und Boden sparsam und schonend umzugehen. Dabei sind zur Verringerung der zusätzlichen Inanspruchnahme von Flächen für bauliche Nutzungen die Möglichkeiten der Entwicklung der Gemeinde insbesondere durch Wiedernutzbarmachung von Flächen, Nachverdichtung und andere Maßnahmen zur Innenentwicklung zu nutzen sowie Bodenversiegelung auf das notwendige Maß zu begrenzen.

Gleichzeitig sollen landwirtschaftlich genutzte Flächen nur in einem notwendigen Umfang umgenutzt werden (§ 1a Abs. 2 S. 2 BauGB). Diese Grundsätze sollen in die abwägende Entscheidung einbezogen werden.

Die hier geplante Energieerzeugung aus solarer Strahlungsenergie soll als Zwischennutzung auf die Betriebsdauer der Photovoltaikanlage (einschließlich Auf- und Abbauphase) begrenzt werden.

Durch die geplante Aufständigung der Module mittels Ramppfosten ist keine dauerhafte Versiegelung des Bodens erforderlich.

Um das landwirtschaftliche Ertragsvermögen der einbezogenen Ackerflächen besser bewerten zu können, erfolgte eine Flächenanalyse.

Die Bodenzahlen für Ackerland verdeutlichen die durch Bodenbeschaffenheit (Bodenarten, geologische Herkunft, Zustandstufen) bedingten Ertragsunterschiede. Die Ackerzahlen werden durch Zu- oder Abschläge von der Bodenzahl nach dem Einfluss von Klima und Geländegestaltung auf die Ertragsbedingungen ausgewiesen.

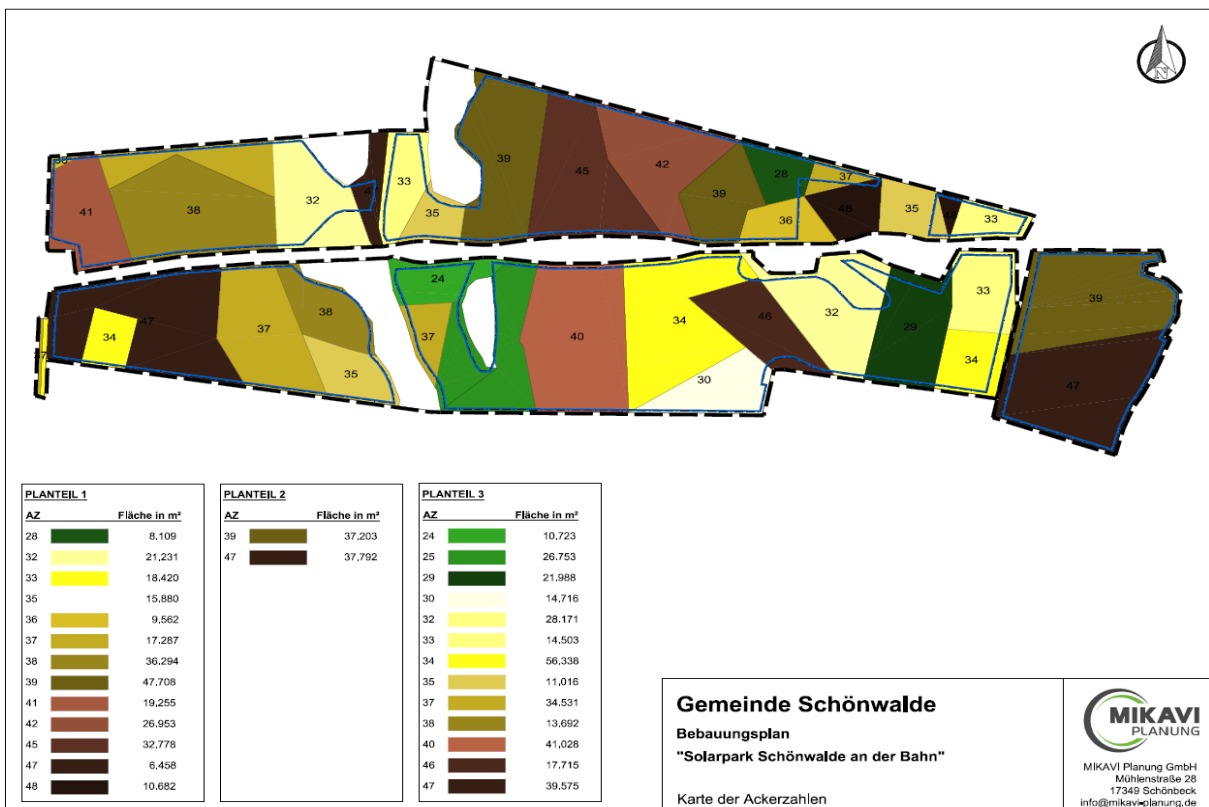


Abbildung 3: Karte des landwirtschaftlichen Ertragsvermögens

Aus den Amtlichen Ackerzahlen und den jeweiligen Flächenanteilen innerhalb des Planungsraumes lässt sich ein gewichteter Mittelwert ermitteln, welcher dann als weitere Bewertungsgrundlage des landwirtschaftlichen Ertragsvermögens in die Planung einfließt.

| Planungsraum | | | |
|--------------|--------------------------|-----------------------------|-----------|
| Ackerzahl | Fläche in m ² | gewichteter % Mittelwert | |
| 24 | 10.723 | 1,59% | |
| 25 | 26.753 | 3,96% | |
| 28 | 8.109 | 1,20% | |
| 29 | 21.988 | 3,25% | |
| 30 | 14.716 | 2,18% | |
| 32 | 49.402 | 7,30% | |
| 33 | 32.923 | 4,87% | |
| 34 | 56.338 | 8,33% | |
| 35 | 26.896 | 3,98% | |
| 36 | 9.562 | 1,41% | |
| 37 | 51.818 | 7,66% | |
| 38 | 49.986 | 7,39% | |
| 39 | 84.911 | 12,55% | |
| 40 | 41.028 | 6,07% | |
| 41 | 19.255 | 2,85% | |
| 42 | 26.953 | 3,99% | |
| 45 | 32.778 | 4,85% | |
| 46 | 17.715 | 2,62% | |
| 47 | 83.825 | 12,39% | |
| 48 | 10.682 | 1,58% | |
| | 676.361 | 100,00% | 38 |

Abbildung 4: Berechnung des gewichteten Mittelwertes

Für den Planungsraum wurde ein gewichteter Mittelwert von 38 Bodenpunkten ermittelt.

Mit Verweis auf die landwirtschaftliche Nutzung soll der hier geplante Solarpark als Zwischennutzung auf einen Zeitraum von maximal 30 Jahren Betriebsdauer begrenzt werden. Während dieser Nutzungsdauer ist eine Pflege des Solarparks durch Beweidung oder Mahd möglich. Bei der Festsetzungssystematik wurde im Sinne von § 9 Abs. 2 Nr. 1 BauGB berücksichtigt, dass nach der 30-jährigen Nutzungsdauer als sonstiges Sondergebiet eine Folgenutzung für die Landwirtschaft festgesetzt wird und der Rückbau der Solaranlage erfolgt. Für den Genehmigungs-, Planungs-, Durchführungs- und Nachbereitungszeitraum des Solarparks wird der Zeitraum um 10 Jahre erweitert. Die festgesetzten baulichen und sonstigen Nutzungen und Anlagen sind somit für einen Zeitraum von 40 Jahren nach Inkrafttreten der Satzung zulässig. Somit kann die 30-jährige Nutzungsdauer der Freiflächen-Photovoltaikanlage vollständig für die Gewinnung von solarer Strahlungsenergie verwendet werden.

Entsprechende verbindliche Regelungen dazu beinhaltet die Festsetzungssystematik des Bebauungsplans. Als Folgenutzung wurde „Fläche für die Landwirtschaft“ gemäß § 9 Abs. 1 Nr. 18a BauGB festgesetzt.

Während der gesamten Betriebsdauer des Solarparks ist das erforderliche Mindestmaß an landwirtschaftlicher Tätigkeit weder in Richtung Ackerbau noch in Richtung Grünland möglich.

Jedoch kann und soll nach vollständigem Rückbau des Solarparks die Rückumwandlung des befristeten sonstigen Sondergebietes zu Ackerland unter Beachtung der dann gültigen Rechtsvorschriften erfolgen.

Es findet also kein dauerhafter Entzug landwirtschaftlicher Produktionsfläche statt. Außerdem beschränkt sich die für den Solarpark in Anspruch genommene Fläche auf einen Anteil der Betriebsfläche des örtlich ansässigen Landwirtschaftsbetriebs, sodass für die landwirtschaftliche Bewirtschaftung noch ausreichend Fläche verbleibt.

Gemäß § 1 Abs. 4 BauGB sind Bauleitpläne den Zielen der Raumordnung anzupassen. Als Ziel der Raumordnung bestimmt das Landesraumentwicklungsprogramm Mecklenburg-Vorpommern im Programmsatz 5. 3. 9, dass landwirtschaftlich genutzte Flächen nur in einem Streifen von 110 Metern beiderseits von Autobahnen, Bundesstraßen und Schienenwegen für Freiflächen-Photovoltaikanlagen in Anspruch genommen werden dürfen. Die geplante Freiflächen-Photovoltaikanlage befindet sich teilweise außerhalb der im LEP M-V 2016 geregelten Flächenkulisse. Damit ist eine Anpassung der vorgenannten Bauleitplanung der Gemeinde Schönwalde an die Ziele der Raumordnung grundsätzlich nicht möglich.

Jedoch kann von den Zielen der Raumordnung gemäß § 6 Abs. 2 Raumordnungsgesetz (ROG) in ergänzender Verbindung mit § 5 Abs. 6 Landesplanungsgesetz (LPIG) eine Abweichung zugelassen werden, wenn die Abweichung unter raumordnerischen Gesichtspunkten vertretbar ist und die Grundzüge der Planung nicht berührt werden.

Gemäß § 5 Abs. 6 Landesplanungsgesetz obliegt die Zuständigkeit für die Zulassung einer Zielabweichung der obersten Landesplanungsbehörde. Die Zulassung einer Zielabweichung kann nur im Einvernehmen mit den jeweils berührten Fachministerien erfolgen.

In § 6 Abs. 2 Satz 1 ROG hat der Bundesgesetzgeber dazu definiert, wann eine Zielabweichung zugelassen werden darf. Die durch den Landtag am 10. Juni 2021 beschlossene Drucksache 7/6169 bildet die fachliche Grundlage für die Zulassung einer Zielabweichung. Ein entsprechender Antrag auf Zielabweichung wird durch die Gemeinde Schönwalde für den Bebauungsplan Nr. 3 „Solarpark an der Bahn“ eingereicht.

Flächennutzungsplan

Der Flächennutzungsplan dient als vorbereitender Bauleitplan. Er stellt die geplante Art der Bodennutzung des gesamten Gemeindegebietes in seinen Grundzügen dar.

Die Gemeinde Schönwalde ist noch nicht in der Lage, ein Flächennutzungsplankonzept für das gesamte Gemeindegebiet zu erarbeiten. Demgegenüber erfordert die geordnete städtebauliche Entwicklung, dass für die o. g. Planung die planungsrechtlichen Voraussetzungen durch einen Bebauungsplan geschaffen werden.

Dies erfolgt durch einen vorzeitigen Bebauungsplan. Dieser kann aufgestellt werden, wenn dringende Gründe es erfordern und der geplanten städtebaulichen Entwicklung des Gemeindegebietes nicht entgegenstehen.

Die Aufstellung des Bebauungsplans dient unter anderem dazu, die Errichtung und den Betrieb von Energieerzeugungsanlagen auf der Basis solarer Strahlungsenergie planungsrechtlich zu ermöglichen. Die zeitnahe Errichtung und der Betrieb der geplanten Anlagen liegen im besonderen Interesse der Kommune.

Durch eine Verzögerung der Aufstellung des Bebauungsplans wäre die zeitnahe Verwirklichung der danach auch im öffentlichen Interesse der Gemeinde liegenden Investitionsentscheidung in Frage gestellt. Der Investor hat deutlich gemacht, dass er auf eine zeitnahe Umsetzung der Planung angewiesen ist. Aus gewerbesteuerlicher Sicht ist davon auszugehen, dass die am Ort anfallenden Gewinne in der Gemeinde Schönwalde der Gewerbesteuer unterworfen werden.

Für die Bereitstellung einer Fläche für das sonstige Sondergebiet spricht zudem, dass hierfür auch unter übergeordneten Gesichtspunkten ein Bedarf besteht.

Eine zeitnahe Realisierung der mit dem Bebauungsplan vorgesehenen Planung ist nämlich angesichts der Zielstellung des Integrierten Energie- und Klimaprogramms (IEKP) der Bundesregierung geboten. Ausgangspunkt ist, dass Mecklenburg-Vorpommern einen essenziellen Beitrag zur Erfüllung des Zieles der gesamten Stromversorgung aus erneuerbaren Energien des Gesetzes für den Ausbau erneuerbarer Energien (Erneuerbare-Energien-Gesetz - EEG 2023) der Bundesregierung leisten will. Darauf hinarbeitend soll bis 2030 ein Anteil von mindestens 80 % erreicht werden.

Um dieses Ziel im Jahr 2030 zu erreichen, ist die zügige Umsetzung von Investitionen erforderlich. Für die Aufstellung des vorzeitigen Bebauungsplanes spricht daher neben dem Bedarf an Standortflächen für Erneuerbare Energien im Gemeindegebiet, dass für den geplanten Solarpark ein dringendes öffentliches Interesse besteht. Es sind also erhebliche Nachteile zu befürchten, würde die Gemeinde nicht nach Maßgabe von § 8 Abs. 4 BauGB handeln.

Der Aufstellung eines vorzeitigen Bebauungsplanes stehen ferner auch keine anderweitigen Entwicklungsabsichten der Gemeinde Schönwalde entgegen.

Für den Planungsraum und seine Umgebung liegen keine konkreten Planungs- und Entwicklungsabsichten der Gemeinde Schönwalde vor, die einer Verwirklichung der auf dem Geltungsbereich beabsichtigten Planung entgegenstünden.

Gemäß § 8 Abs. 2 Satz 2 BauGB bestünde auch die Möglichkeit der Aufstellung eines selbstständigen Bebauungsplans.

Auch hier ist ein wirksamer Flächennutzungsplan nicht erforderlich, wenn der selbstständige Bebauungsplan ausreicht, um die städtebauliche Entwicklung zu ordnen. Dieser setzt allerdings voraus, dass ein weiterer Koordinierungs- und Steuerungsbedarf über den Planungsraum des Bebauungsplanes hinaus in der Gemeinde nicht besteht.

Aufgrund der geringfügigen Planungsraumgröße im Verhältnis zur Gesamtgemeindefläche ist der vorliegende Bebauungsplan nicht in der Lage, den städtebaulichen bzw. planungsrechtlichen Koordinierungs- und Steuerungsbedarf der Gemeinde Schönwalde abzudecken.

Die grundsätzliche Absicht der Gemeinde Schönwalde zur Aufstellung eines Flächennutzungsplans bleibt davon unberührt.

4. Planungsinhalt

4.1 Städtebauliches Konzept

Aufgabe des Bebauungsplans ist es, eine städtebauliche Ordnung gemäß den in § 1 Abs. 3 und 5 BauGB aufgeführten Planungsleitsätzen zu gewährleisten. Im Sinne einer baulichen Verdichtung, zur Gewährleistung einer städtebaulichen Entwicklung und Ordnung sowie zur gestalterischen Einflussnahme ist es erforderlich, diese Ansprüche über eine Bebauungsplanung festzuschreiben.

Ziel des Bebauungsplans soll sein, durch Festsetzung eines sonstigen Sondergebietes mit der Zweckbestimmung „Energiegewinnung auf der Basis solarer Strahlungsenergie“ gemäß § 11 Absatz 2 BauNVO die Realisierung einer Freiflächen-Photovoltaikanlage (PVA) zur Erzeugung von umweltfreundlichem Solarstrom planungsrechtlich zu ermöglichen und zu sichern.

Die Fläche wird regelmäßig landwirtschaftlich bearbeitet und berührt keine hochwertigen Biotopstrukturen.

Die Festsetzungssystematik beinhaltet eine befristete Inanspruchnahme für Freiflächen-Photovoltaikanlagen auf mäßig ertragfähigen landwirtschaftlichen Flächen mit geringer natürlicher Ertragfähigkeit. Nach der geplanten Betriebsdauer des Solarparks von 30 Jahren soll eine vollständige Rückführung der Flächen in die intensive landwirtschaftliche Nutzung ermöglicht werden.

Dieser Befristungsansatz wird verfolgt, weil man davon ausgehen muss, dass in dieser Zeit neue Technologien zur Energieerzeugung entwickelt werden, die einen deutlich geringeren Flächenverbrauch erfordern.

Zu hochwertigen Biotopstrukturen wird mit der vorliegenden Planung ein ausreichend großer Abstand eingehalten, der von jeglicher Bebauung freizuhalten ist. Ziel dieser Abstände ist der Schutzanspruch als Lebensraum einschließlich einer vorsorgenden Pufferzone für mögliche mittelbare anlage- und betriebsbedingte Beeinträchtigungen des Vorhabens.

4.2 Art und Maß der baulichen Nutzung

Die Gemeinde Schönwalde nutzt vorliegend die Möglichkeit, sonstige Sondergebiete gemäß § 11 Abs. 2 BauNVO auszuweisen, denn die beabsichtigte Art der Nutzung mit der Zweckbestimmung „Energiegewinnung auf der Basis solarer Strahlungsenergie“ wird durch die Definition der Baugebiete nach den §§ 2 - 10 BauNVO nicht gedeckt.

Die Photovoltaikanlagen werden ausschließlich innerhalb der sonstigen Sondergebiete „Energiegewinnung auf der Basis solarer Strahlungsenergie“ (SO EBS) errichtet. Dabei werden die überbaubaren Grundstücksteile über die Baugrenze festgesetzt.

Unter Berücksichtigung der technischen, wirtschaftlichen und naturschutzfachlichen Standortbedingungen einer Freiflächen-Photovoltaikanlage sind vielfältige Faktoren entscheidend für die Festlegung der Baufelder.

Grundsätzlich sind im Vorfeld der Installation der Solarmodule keine Erdarbeiten zur Regulierung des Geländes erforderlich.

Mit Verweis auf die landwirtschaftliche Nutzung soll der hier geplante Solarpark als Zwischennutzung auf einen Zeitraum von maximal 30 Jahren Betriebsdauer begrenzt werden. Während dieser Nutzungsdauer ist eine Pflege des Solarparks durch Beweidung oder Mahd möglich. Bei der Festsetzungssystematik wurde im Sinne von § 9 Abs. 2 Nr. 1 BauGB berücksichtigt, dass nach der 30-jährigen Nutzungsdauer als sonstiges Sondergebiet eine Folgenutzung für die Landwirtschaft festgesetzt wird und der Rückbau der Solaranlage erfolgt. Für den Genehmigungs-, Planungs-, Durchführungs- und Nachbereitungszeitraum des Solarparks wird der Zeitraum um 10 Jahre erweitert. Die festgesetzten baulichen und sonstigen Nutzungen und Anlagen sind somit für einen Zeitraum von 40 Jahren nach Inkrafttreten der Satzung zulässig. Somit kann die 30-jährige Nutzungsdauer der Freiflächen-Photovoltaikanlage vollständig für die Gewinnung von solarer Strahlungsenergie verwendet werden.

Mit dem Baubeginn werden die Solarmodule für die Photovoltaikanlage auf in den Boden gerammten Stützen in Reihen mit einem Abstand von 1 bis 5 m aufgestellt. Die Unterkonstruktionen bestehen aus verzinktem Stahl. Die Module werden zu Strängen untereinander verkabelt, welche gebündelt an dezentrale Wechselrichter angeschlossen werden. Ausgehend davon werden die AC-Kabel in die Erde bis zur Trafostation verlegt.

Das Maß der baulichen Nutzung wird über die Grundflächenzahl (GRZ) und die Höhe der baulichen Anlagen geregelt. Der erforderliche Flächenanteil des Baugrundstückes, der überbaut wird, richtet sich nach den Abmessungen und der Anzahl der einzelnen Module sowie den nicht überbauten „verschatteten“ Zwischenräumen.

Man kann in der Praxis davon ausgehen, dass ca. 70 % der Sondergebietsfläche von den Modultischen überstanden werden und aufgrund der Verschattungswirkung eine Freihaltefläche von 30 % erforderlich ist, um eine optimale Energieausbeute erzielen zu können.

Entsprechend wurde eine Grundflächenzahl von 0,7 festgesetzt.

Flächenbilanz:

| Geltungsbereich | 724.785 | m² |
|--------------------------------------|----------------|----------------------|
| Sonstiges Sondergebiet SO EBS | 601.034 | m² |
| Festgesetzte Verkehrsflächen | 1.580 | m ² |
| Wasser | 26.331 | m ² |
| A – Baumreihe erhalten | 1.790 | m ² |
| B – Feldgehölz erhalten | 17.208 | m ² |
| C – Niedermoor erhalten | 20.244 | m ² |
| D – Staudenflur erhalten | 20.175 | m ² |
| E – Mähwiese entwickeln | 36.423 | m ² |

Zu berücksichtigen ist in diesem Zusammenhang, dass sich die überbaute Fläche nicht mit der geplanten versiegelten Fläche deckt, denn im Sinne des Minimierungsgebotes der erforderlichen Eingriffe in das Schutzgut Boden wurde eine Bauweise gewählt, die die maßgebenden Bodenfunktionen auch unterhalb der Modultische weitestgehend nicht gefährdet.

Mit Hilfe der Baugrenze wurde innerhalb der Planzeichnung Teil A der Teil der Grundstücke festgesetzt, auf dem das zulässige Maß der baulichen Nutzung realisiert werden darf.

Zur Zahl der Vollgeschosse (Z) sind keine Festsetzungen erforderlich, weil die Höhe baulicher Anlagen (H) in Metern über dem anstehenden Gelände zur Bestimmung des Maßes der baulichen Nutzung, insbesondere zur Vermeidung von unnötigen Beeinträchtigungen des Landschaftsbildes innerhalb der Planzeichnung Teil A festgesetzt wird.

Für die Modultische und die geplanten Nebenanlagen wird nach derzeitigen Planungen eine maximale Höhe von 4,50 m über Geländeoberkante nicht überschritten. Als unterer Bezugspunkt dient das anstehende Gelände.

Als Nebenanlagen werden unter anderem Transformations- und Übergabestationen, sowie Energiespeichereinrichtungen errichtet. Die Energiespeicher können die gewonnene Solarenergie puffern und sie so in das Stromnetz einspeisen, wenn die Energie benötigt wird.

Weitere mögliche Festsetzungen zum Maß der baulichen Nutzung sind nicht Gegenstand der Regelungsabsicht der Gemeinde Schönwalde.

Folgende Festsetzungen wurden getroffen:

1. Das sonstige Sondergebiet „Energiegewinnung auf der Basis solarer Strahlungsenergie“ (SO EBS) dient im Rahmen einer Zwischennutzung gemäß § 11 Abs. 2 BauNVO in Verbindung mit § 9 Abs. 2 Nr. 1 BauGB für einen befristeten Zeitraum von 40 Jahren nach Inkrafttreten der Satzung der Errichtung und dem Betrieb von großflächigen Freiflächen-Photovoltaikanlagen. Zulässig sind hier in diesem Zeitraum Modultische mit Solarmodulen sowie die für den Betrieb erforderlichen Nebenanlagen, Trafostationen, Anlagen für die Energiespeicherung und -verarbeitung, Wechselrichterstationen sowie Zäune als Einfriedung des sonstigen Sondergebietes.
2. Als Folgenutzung wird für das sonstige Sondergebiet „Energiegewinnung auf der Basis solarer Strahlungsenergie“ (SO EBS) gemäß § 9 Abs. 2 Nr. 1 BauGB Fläche für die Landwirtschaft im Sinne von § 9 Abs. 1 Nr. 18a BauGB festgesetzt.
3. Die maximale Grundflächenzahl ist für das sonstige Sondergebiet „Energiegewinnung auf der Basis solarer Strahlungsenergie“ (SO EBS) auf 0,7 begrenzt. Eine Überschreitung gemäß § 19 Abs. 4 S. 2 und 3 BauNVO ist ausgeschlossen.
4. Innerhalb des festgesetzten sonstigen Sondergebietes wird die maximale Höhe baulicher Anlagen auf 4,50 m begrenzt. Die Höhenbeschränkung gilt nicht für technische Aufbauten. Als unterer Bezugspunkt gilt das anstehende Gelände in Metern über NHN des amtlichen Höhenbezugsystems DHHN 2016.

4.3 Flächen und Maßnahmen zum Schutz, zur Pflege und zur Entwicklung von Boden, Natur und Landschaft

Über den Ausgleichsbezug des § 1a Abs. 3 BauGB hinaus hat die Gemeinde über § 9 Abs. 1 Nr. 20 BauGB die Möglichkeit, landschaftspflegerische Maßnahmen bzw. Flächen zum Schutz, zur Pflege und zur Entwicklung von Boden, Natur und Landschaft festzusetzen.

Die mit der Umsetzung des Projektes angestrebte ökologische Aufwertung des Planungsraumes zielt insbesondere auf die Schutzgüter Wasser, Boden und Tiere ab.

Mit der Nutzungseinschränkung der Intensivlandwirtschaft ergibt sich im Regelfall, dass die Verwendung von Dünge- und Pflanzenschutzmitteln nicht erforderlich wird. Allein damit tritt eine deutliche Entlastung des Boden-Wasserhaushaltes der betreffenden Flächen selbst sowie der in der Anströmungsrichtung gelegenen Biotopstrukturen außerhalb des Geltungsbereiches ein.

Bestehende geschützte Biotope werden durch ein entsprechendes Erhaltungsgebot gesichert und mit einem angemessenen Abstand von Bebauung freigehalten.

Dauerhaft untersagt ist der Umbruch, die Nachsaat und die Behandlung der Flächen mit Dünge- und Pflanzenschutzmitteln. Zur Unterhaltungspflege wird festgelegt, dass je nach Standort höchstens einmal jährlich aber mind. alle 3 Jahre eine Mahd mit Messerbalken mit einer Mahdhöhe von 10 cm über Geländeoberkante mit Abfuhr des Mähgutes durchgeführt wird.

Die Mahd der Flächen hat unter der Berücksichtigung der avifaunistischen Anforderungen und den speziellen Anforderungen der Offenlandbrüter nicht vor dem 15. Juli zu erfolgen.

Die dazu formulierten Festsetzungen bezüglich der Maßnahmen enthalten aufgrund des fehlenden bodenrechtlichen Bezuges keine Festlegungen zur Erreichung des festgelegten Entwicklungsziels. Diese werden in der Eingriffs- und Ausgleichsbilanzierung näher erläutert und die für den Investor verpflichtende Sicherung der Maßnahmen erfolgt innerhalb des städtebaulichen Vertrages. Hierzu heißt es im § 1a Abs. 3 S. 4 BauGB, dass anstelle von planerischen Darstellungen und Festsetzungen im Sinne des § 1a Abs. 3 S. 2 und 3 BauGB auch vertragliche Vereinbarungen gem. § 11 BauGB getroffen werden können.

In § 11 Abs. 1 S. 1 Nr. 2 BauGB ist ausdrücklich bestimmt, dass Gegenstand eines städtebaulichen Vertrages auch die Durchführung des Ausgleiches i.S.d. § 1a Abs. 3 BauGB sein kann. Der städtebauliche Vertrag setzt insoweit keine bauplanungsrechtlichen Festsetzungen voraus, er macht sie entbehrlich.

Die Gemeinde muss durch die vertragliche Regelung sicherstellen, dass der tatsächliche Erfolg der Kompensation hierdurch ebenso sichergestellt wird, wie durch eine ansonsten bauplanerische Festsetzung. Der Vertrag muss zum Zeitpunkt des Satzungsbeschlusses vorliegen.

Folgende Festsetzungen wurden getroffen:

1. Innerhalb des sonstigen Sondergebietes „Energiegewinnung auf der Basis solarer Strahlungsenergie“ (SO EBS) sind nicht bebaute Flächen durch die Einsatz von standortheimischem Saatgut oder durch Selbstbegrünung als extensive Mähwiese zu entwickeln.
2. Die mit „A“ festgesetzten Flächen zum Schutz, zur Pflege und zur Entwicklung von Boden, Natur und Landschaft sind als Baumreihe zu erhalten.
3. Die mit „B“ festgesetzten Flächen zum Schutz, zur Pflege und zur Entwicklung von Boden, Natur und Landschaft sind als Gehölzflächen heimischer und standorttypischer Baum- und Straucharten zu erhalten.
4. Die mit „C“ festgesetzten Flächen zum Schutz, zur Pflege und zur Entwicklung von Boden, Natur und Landschaft sind als Niedermoor zu erhalten.
5. Die mit „D“ festgesetzten Flächen zum Schutz, zur Pflege und zur Entwicklung von Boden, Natur und Landschaft sind als Staudenflur zu erhalten.
6. Die mit „E“ festgesetzten Flächen zum Schutz, zur Pflege und Entwicklung von Boden, Natur und Landschaft sind als artenreiche Mähwiese zu entwickeln.

4.4 Örtliche Bauvorschriften

Die Städte und Gemeinden haben aufgrund der Ermächtigung, „örtliche Bauvorschriften“ erlassen zu können, die Möglichkeit, im Sinne einer Gestaltungspflege tätig zu werden. Die Rechtsgrundlage für ein solches Handeln ist durch § 86 Absatz 3 der Landesbauordnung M-V gegeben.

Der Geltungsbereich wird mit Einfriedungen inkl. Übersteigschutz gesichert. Dabei werden im Sinne des Biotopverbundes und zum Schutz von Kleinsäugetieren und anderen Tierarten Durchschlupfmöglichkeiten in den Einfriedungen mit 10 cm Höhe im Bodenbereich offengehalten.

Folgende Festsetzungen wurden dazu getroffen:

1. Einfriedungen sind bis zu einer Höhe von 3,0 m innerhalb des Sondergebietes zulässig. Einfriedungen sind mit einem Abstand von mindestens 10 cm zum Boden einzurichten

4.5 verkehrliche Erschließung

Der Geltungsbereich wird von drei bestehenden Wegeverbindungen erschlossen, die im Westen und Osten an die drei Planteile anschließen.

Die östlichen Flächen von Planteil 1 und Planteil 3, sowie der gesamte Planteil 2, werden ausgehend der angrenzenden Gemeindestraße Dargitz - Stolzenburg verkehrlich erschlossen.

Der westliche Teil des Planteils 1 wird von einem gemeindlichen Weg, ausgehend von der Ortschaft Stolzenburg, erschlossen.

Der westliche Teil des Planteils 3 wird von einem gemeindlichen Weg, ausgehend von der Ortschaft Schönwalde, erschlossen.

Innerhalb des Planungsraumes ist die Anlage von teilversiegelten Erschließungswegen notwendig, um die Betriebsführung zu gewährleisten.

5. Auswirkung der Planung

5.1 Umweltprüfung

Nach § 2 Abs. 4 BauGB ist im Verfahren der Aufstellung des Bauleitplans eine Umweltprüfung durchzuführen. Das Ergebnis ist in dem Umweltbericht, der ein gesonderter Teil der Begründung des Bebauungsplans ist, darzustellen.

Nach der frühzeitigen Beteiligung der Behörden und sonstiger Träger öffentlicher Belange gemäß § 4 Abs. 1 BauGB und einer entsprechenden Abstimmung des Umfangs und Detaillierungsgrades der Umweltprüfung nach § 2 Abs. 4 BauGB erfolgt die Darstellung der Ergebnisse im Umweltbericht.

Durch die Umweltprüfung können vorhersehbare erhebliche Beeinträchtigungen der Umwelt sowie deren Wechselwirkungen ermittelt werden. Die Planung wird deshalb eingehend auf seine Wirkungen auf die Schutzgüter nach § 2a BauGB untersucht.

Aufgrund der Standortsituation und möglicher Umweltwirkungen der Planung wird insbesondere für die Schutzgüter Mensch, Boden und Fläche, Tiere/Pflanzen und Landschaft ein erhöhter Untersuchungsbedarf festgestellt.

Maßgeblich für die Betrachtungen der Umweltauswirkungen des Vorhabens sind die Realisierung und der Betrieb einer Freiflächen-Photovoltaikanlage.

Zur Eingrenzung des Beurteilungsraumes für die Bestandsaufnahme und Bewertung des Umweltzustandes wird daher der Geltungsbereich des Bebauungsplans einschließlich eines Zusatzkorridors von 50 m als Grenze des Untersuchungsraumes gewählt. Zusammenfassend wurden drei Konfliktschwerpunkte mit einem erhöhten Untersuchungsbedarf festgestellt:

1. Unvermeidbare Eingriffe in Natur und Landschaft durch geplante Flächeninanspruchnahme betreffen die Schutzgüter Boden, Tiere und Pflanzen.
2. Lärm, Staub sowie Schadstoffimmissionen während der Bau- und Betriebsphase sind bezüglich der Schutzgüter Mensch und Gesundheit, Boden, Pflanzen und Tiere zu beurteilen.
3. Die Wahrnehmbarkeit der Anlage ist bezüglich der Schutzgüter Tiere, Mensch und Landschaftsbild zu beurteilen.
4. Auswirkungen auf das Naturschutzgebiet NSG 201 Darschkower See bei Stolzenburg

Weitere Konfliktschwerpunkte sind nach derzeitigem Kenntnisstand nicht zu erwarten.

Von einer Kartierung des im Planungsraum vorkommenden Artenbestandes wird unter Beachtung der bisherigen Nutzung und der damit verbundenen anthropogenen Vorprägung abgesehen. Von ihr wären keine neuen Erkenntnisse zu erwarten, da bereits allgemeine Erkenntnisse zu artspezifischen Verhaltensweisen und Habitatansprüchen vor dem Hintergrund der örtlichen Gegebenheiten sichere Rückschlüsse auf das Vorhandensein bzw. Fehlen bestimmter Arten zulassen.

Das Vorkommen einer Art wird angenommen, wenn die Art im Raum verbreitet ist und sich dort geeignete Habitatstrukturen befinden (worst-case-Betrachtung). Die Diskussion der Betroffenheit von artenschutzrechtlichen Verbotstatbeständen erfolgt in einem gesonderten Fachbeitrag.

Die Einfriedungen des sonstigen Sondergebietes werden so gestaltet, dass die Durchgängigkeit für Kleintiere gegeben ist.

5.2 Immissionsschutz

Für den Geltungsbereich des vorliegenden Bebauungsplans sind keine wesentlichen Immissionswirkungen im Planungsraum vorhersehbar, die auch nur ansatzweise zu immissionsschutzrechtlichen Auswirkungen im Sinne von Überschreitungen gesetzlich vorgeschriebener Immissionsgrenzwerte führen könnten.

Blendwirkungen

Ungewollte Reflexionen können den Wirkungsgrad von Photovoltaik-Modulen mindern.

„Das Sonnenlicht fällt in unterschiedlichem Winkel auf die Oberfläche des Solarmoduls. Ein Teil von dieser Strahlung wird durch die Oberfläche nicht absorbiert, sondern reflektiert.

Das kann sowohl an der Abdeckung des Solarmoduls wie auch im Innern des Solarmoduls erfolgen. Die Reflexionsverluste in Photovoltaik Modulen können bis zu zehn Prozent ausmachen, womit der mögliche Ertrag also erheblich gemindert wird. Die Höhe der Reflexionsverluste hängt von der Oberflächenstruktur ab.

Da es bei allen Solarzellen zu diesen Reflexionsverlusten kommt, wird in jede Solarzelle eine Antireflexionsschicht eingebaut, um die Verluste möglichst klein zu halten.

Alle Antireflexschichten können dennoch die Reflexionsverluste nicht auf Null vermindern.

Aus diesem Grund wird zusätzlich die Oberfläche der Solarzellen texturiert. Durch die Texturierung erhält die Solarzelle eine andere Oberflächenstruktur, die es ermöglicht, dass mehr Photonen genutzt werden können. Die Kombination von diesen Methoden können die Reflexionsverluste auf unter 1 Prozent senken.“¹

Blendwirkungen auf die vorhandene Bahntrasse werden im weiteren Verfahren näher untersucht.

Die Module sind in ihrer Oberfläche und Ausrichtung unabhängig davon so zu gestalten, dass keine störenden Blendwirkungen hervorgerufen werden.

Die nächstgelegenen Wohnnutzungen befinden sich nördlich des Planungsraumes in ca. 330 m Entfernung. Zwei Wirtschaftswege befinden sich westlich des Planungsraumes. Die Gemeindestraße zwischen den Ortslagen Dargitz und Stolzenburg verläuft durch den östlichen Teil des Planungsraumes.

¹ <https://www.photovoltaik.org/wissen/reflexionsverluste>

Betriebliche Lärmemissionen

Betriebsbedingte Lärmemissionen können vor allem im Nahbereich der Anlage durch Wechselrichter und Kühleinrichtungen entstehen. Um ausreichenden Schallschutz zu gewährleisten, werden solche lärmrelevanten Anlagen mit einem ausreichend großen Mindestabstand zur nächstgelegenen Wohnbebauung errichtet.

Auch für schallempfindliche Säugetierarten, wie Fledermäuse, können Lärmimmissionen relevant sein. Ein Wechselrichter ist ein wichtiger Bestandteil einer Photovoltaikanlage. Die Solarmodule produzieren Gleichstrom, den der Wechselrichter vor der Einspeisung ins öffentliche Stromnetz sowie vor der Verwendung im hausinternen Netz zu Wechselstrom umwandelt. Innerhalb der Hauptaktivitätszeiträume von Fledermäusen (Dämmerung und Nachts) werden die Solarmodule aufgrund der fehlenden Sonneneinstrahlung keinen Strom produzieren. Negative Auswirkungen auf diese schallempfindlichen Arten können dahingehend ausgeschlossen werden.

Betriebliche sonstige Immissionen

Eine Beleuchtung des Anlagengeländes ist nicht vorgesehen.

5.3 Ver- und Entsorgung

Innerhalb des Geltungsbereichs werden die Kabel unterirdisch verlegt, so dass es nicht zu Konflikten mit der Flächennutzung kommt. Ein Anschluss an das Wasserver- und Abwasserentsorgungsnetz ist nicht erforderlich.

Der durch die Solarenergieerzeugung produzierte Strom wird durch Erdkabel bis zum geplanten Einspeisepunkt abgeleitet.

5.4 Gewässer

Innerhalb des Geltungsbereiches befinden sich die Stillgewässer 3310 „Runder Hirschkohl“ und 2990 „See bei Schönwalde“ welche als solche innerhalb der Planung beachtet und dargestellt werden. Das Planungskonzept sieht die Freihaltung von Mindestabständen von 20 m zu den Gewässern vor, um eine dauerhafte Bewirtschaftung weiterhin zu gewährleisten.

Das Bebauungsplangebiet liegt außerhalb von Wasserschutzzonen. Nach Landeswasserrecht festgesetzte Heilquellenschutzgebiete, Überschwemmungsgebiete sowie überflutunggefährdete Flächen sind nicht vorhanden oder betroffen.

Anfallendes Niederschlagswasser kann innerhalb des Planungsraumes versickern. Eine Beeinträchtigung des Schutzgutes Wasser ist nicht zu befürchten, denn mit der Planung werden keine Stoffe freigesetzt, die die Qualität von Grund- und Oberflächenwasser beeinträchtigen können.

5.5 Telekommunikation

Im Planbereich befinden sich nach derzeitigem Kenntnisstand keine Telekommunikationslinien (TK-Linien) der Deutschen Telekom AG. Ein Anschluss ist nicht erforderlich jedoch möglich.

5.6 Abfallrecht

Alle Baumaßnahmen sind so vorzubereiten und durchzuführen, dass von den Baustellen und fertiggestellten Objekten eine (sach- und umweltgerechte Abfallentsorgung nach den gesetzlichen Bestimmungen) gemeinwohlverträgliche und geordnete Abfallentsorgung entsprechend der Abfallsatzung des Landkreises Vorpommern-Rügen erfolgen kann.

Bei der Baudurchführung ist durchzusetzen, dass der im Rahmen des Baugeschehens anfallende Bodenaushub einer geordneten Wiederverwendung gemäß den Technischen Regeln der Mitteilungen der Länderarbeitsgemeinschaft Abfall (LAGA) zugeführt wird.

Altlasten oder altlastenverdächtige Flächen sind nach derzeitigem Kenntnisstand nicht betroffen.

Während der Erschließungs- und Baumaßnahmen aufgefundene Abfälle sind fachgerecht zu entsorgen.

Sollten bei Erdarbeiten Auffälligkeiten wie unnatürliche Verfärbungen bzw. Gerüche des Bodens auftreten, ist der Landrat des Landkreises Vorpommern-Rügen zu informieren.

5.7 Brandschutz

Für die gewaltlose Zugänglichkeit der umzäunten PVA ist ein Feuerwehr-Schlüsseldepot am Zufahrtstor vorgesehen.

Um im Schadensfall die zuständigen Ansprechpartner erreichen zu können, sind am Eingangstor die Erreichbarkeiten des für die bauliche Anlage verantwortlichen Betreibers sowie des Energieversorgungsunternehmens dauerhaft und deutlich angebracht.

Für die objektbezogene Löschwasserversorgung müssen mindestens 48 m³/h für zwei Stunden vorgehalten werden. Diese Löschwassermenge muss zu jeder Jahreszeit zur Verfügung stehen.

Als Einrichtungen für die unabhängige Löschwasserversorgung kommen in Frage:

- Trinkwassernetz (Unterflurhydranten DIN 3221 Teil 1 oder Überflurhydranten DIN 3222 Teil 1),
- Löschwasserteiche (DIN 14210),
- Löschwasserbrunnen (DIN 14220) oder
- unterirdische Löschwasserbehälter (DIN 14230).

Die notwendigen Verkehrsflächen (Erschließungsstraßen) im und zum Planungsraum müssen den Anforderungen an Feuerwehrezufahrten nach der „Richtlinie über Flächen für die Feuerwehr“ – in der aktuellen Fassung – entsprechen.

Die Brandlasten innerhalb der Anlage sind zu minimieren, z.B. durch regelmäßige Mahd, Beräumen des Grasschnittes usw.; Leitungsführungen sind durch entsprechende Maßnahmen vor mechanischen Beschädigungen zu schützen.

Für die Planung ist ein Feuerwehrplan nach DIN 14095 (Textteil u. a. mit Ansprechpartner im Gefahrenfall, Übersichtsplan mit Kennzeichnung der Feuerwehr-Zufahrt, der Wechselrichter, Schaltstellen [Freischaltelemente, Feuerweherschalter] und Trafostationen usw.) zu erstellen.

Da die stromführenden Leitungen überwiegend erdverlegt sind, geht von ihnen nur eine geringe Gefahr der Brandweiterleitung aus.

Über die Wege zwischen den Modultischen sowie den Abständen der Modultische untereinander sind Brandschneisen gegeben, die einer evtl. Brandweiterleitung entgegenwirken.

Die örtliche Feuerwehr wird nach Inbetriebnahme der PVA in die Örtlichkeiten und die Anlagentechnik eingewiesen.

Brand- und Störfallrisiken werden durch fachgerechte Installation einschließlich Blitz- und Überspannungsschutzsystemen und Inbetriebnahme der PVA sowie regelmäßige Wartung minimiert.

Im Brandfall sind die "Handlungsempfehlungen Photovoltaikanlagen" des Deutschen Feuerwehr Verbandes unter Verweis auf die VDE 0132 "Brandbekämpfung und technische Hilfeleistung im Bereich elektrischer Anlagen" zu beachten.

Die dortigen Ausführungen betreffen insbesondere die einzuhaltenden Sicherheitsabstände und die Durchführung von Schaltheandlungen.

5.8 Denkmalschutz

Innerhalb des Planungsraumes selbst befinden sich keine Baudenkmale, die als Denkmal im Sinne des Denkmalschutzgesetzes des Landes Mecklenburg-Vorpommern eingetragen und als Zeitzeugen der Geschichte zu erhalten sind.

Nach gegenwärtigem Kenntnisstand sind innerhalb des Geltungsbereiches keine Bodendenkmale oder Verdachtsflächen bekannt.

Wenn bei Erdarbeiten Bodendenkmale oder auffällige Bodenverfärbungen entdeckt werden, sind diese gemäß § 11 Abs. 1 DSchG M-V der unteren Denkmalschutzbehörde unverzüglich anzuzeigen und der Fund und die Fundstelle bis zum Eintreffen eines Mitarbeiters oder Beauftragten des Landesamtes für Kultur und Denkmalpflege in unverändertem Zustand zu erhalten.

Die Anzeigepflicht besteht für den Entdecker, den Leiter der Arbeiten, den Grundeigentümer sowie zufällige Zeugen, die den Wert des Fundes erkennen.

Die Verpflichtung erlischt fünf Werkzeuge nach Zugang der Anzeige, bei schriftlicher Anzeige spätestens nach einer Woche. Die untere Denkmalschutzbehörde kann die Frist im Rahmen des Zumutbaren verlängern, wenn die sachgerechte Untersuchung oder die Bergung des Denkmals dies erfordert (§ 11 Abs. 3 DSchG M-V).

Umliegende Kultur- und Sachgüter werden im Rahmen des Umweltberichtes untersucht.

6. Eingriffs- und Ausgleichsbilanzierung

Eingriffe in Natur und Landschaft im Sinne des Bundesnaturschutzgesetzes sind Veränderungen der Gestalt oder Nutzung von Grundflächen oder Veränderungen des mit der belebten Bodenschicht in Verbindung stehenden Grundwasserspiegels, die die Leistungs- und Funktionsfähigkeit des Naturhaushalts oder das Landschaftsbild erheblich oder nachhaltig beeinträchtigen können. (§ 14 Abs. 1 BNatSchG)

Der Verursacher eines Eingriffes ist verpflichtet, vermeidbare Beeinträchtigungen zu unterlassen. Unvermeidbare Beeinträchtigungen sind durch Maßnahmen des Naturschutzes und der Landschaftspflege auszugleichen (Ausgleichsmaßnahmen) oder zu ersetzen (Ersatzmaßnahmen).

Sind auf Grund der Aufstellung, Änderung, Ergänzung oder Aufhebung von Bauleitplänen Eingriffe in Natur und Landschaft zu erwarten, so ist gemäß § 18 BNatSchG über die Vermeidung, den Ausgleich und den Ersatz nach den Vorschriften des Baugesetzbuches zu entscheiden.

Die folgende Eingriffs- und Ausgleichsbilanzierung erfolgt auf der Grundlage der Hinweise zur Eingriffsregelung in der Neufassung vom Ministerium für Landwirtschaft und Umwelt Mecklenburg-Vorpommern (gültig seit 01.06.2018; redaktionell überarbeitet am 01.10.2019).

(A) Flächenbilanz:

| Geltungsbereich | 724.785 | m² |
|--------------------------------------|----------------|----------------------|
| Sonstiges Sondergebiet SO EBS | 601.034 | m² |
| Festgesetzte Verkehrsflächen | 1.580 | m ² |
| Wasser | 26.331 | m ² |
| A – Baumreihe erhalten | 1.790 | m ² |
| B – Feldgehölz erhalten | 17.208 | m ² |
| C – Niedermoor erhalten | 20.244 | m ² |
| D – Staudenflur erhalten | 20.175 | m ² |
| E – Mähwiese entwickeln | 36.423 | m ² |

zu 2.1 Ermittlung des Biotopwertes

Zur Ermittlung des Biotopwertes wird aus der Anlage 3 die Wertstufe ermittelt. Die Wertstufe für „Sandacker“ (ACS) ist 0. Der durchschnittliche Biotopwert berechnet sich aus 1 abzüglich des Versiegelungsgrades des derzeitigen Biotoptyps.

$$\text{Biotopwert ACS: } 1 - 0 (\text{Versiegelungsgrad}) = 1$$

Zu 2.2 Ermittlung des Lagefaktors

Sobald der Abstand zu vorhandenen Störquellen weniger als 100 m beträgt, ist ein Lagefaktor von **0,75** anzunehmen. Bei Abständen von 100 m bis 625 m beträgt der Lagefaktor **1,00**.

Als Störquellen sind die Siedlung und die Gemeindestraße im Geltungsbereich anzusehen.

Lagefaktor 0,75 – 214.694 m²

Lagefaktor 1,00 – 386.340 m²

Zu 2.3 Berechnung des Eingriffsflächenäquivalents für Biotopbeseitigung bzw. Biotopveränderung (unmittelbare Wirkungen/Beeinträchtigung)

Für Biotope, die durch einen Eingriff beseitigt bzw. verändert werden (Funktionsverlust), ergibt sich das Eingriffsflächenäquivalent durch Multiplikation aus der vom Eingriff betroffenen Fläche des Biotoptyps, dem Biotopwert des Biotoptyps und dem Lagefaktor.

| Biotoptyp | Fläche des beeinträchtigten Biotops in m ² | Biotopwert | Lagefaktor | Fläche * Biotopwert * Lagefaktor | Eingriffsflächenäquivalent [m ² EFÄ] |
|--|---|------------|------------|----------------------------------|---|
| 12.1.1 Sandacker | 214.694 | 1 | 0,75 | 214.694 * 1 * 0,75 | 161.021 |
| 12.1.1 Sandacker | 386.340 | 1 | 1,00 | 386.340 * 1 * 1,00 | 386.340 |
| Summe der erforderlichen Eingriffsflächenäquivalente: | | | | | 547.361 |

Zu 2.4 Berechnung des Eingriffsäquivalents für Funktionsbeeinträchtigung von Biotopen

Biotopbeeinträchtigungen im Randbereich der Anlagen bzw. außerhalb der Baugrenze sind für die geplante Photovoltaikanlage generell nicht zu erwarten. Der Betrieb einer Freiflächen-Photovoltaikanlage erzeugt keine Immissionen, die eine Beeinträchtigung der verschiedenen Schutzgüter erwarten lässt.

Zu 2.5 Ermittlung der Versiegelung und Überbauung

Die Erschließung der Planteile erfolgt über bestehende Zuwegungen. Für die Erschließung ist keine zusätzliche Versiegelung erforderlich.

Die Modultische der Solarmodule werden über Stützen mit einer Grundfläche von je 0,01 m² im Erdreich verankert. Zusammengefasst beträgt ihre vollversiegelte Grundfläche etwa 480 m². Für Trafostationen werden Vollversiegelungen im Umfang von bis zu 2.300 m² und für Teilversiegelungen von bis zu ca. 8.300 m² eingeplant. Für Zisternen werden Vollversiegelungen im Umfang von bis zu 400 m² und für Teilversiegelungen von bis zu 900 m².

Die innere Erschließung erfolgt über hierfür teilversiegelte private Straßenverkehrsflächen im Umfang von etwa 13.800 m². Für die Tore sowie für die Umzäunung der Anlage wird mit etwa 30 m² vollversiegelter Fläche gerechnet.

Der Zuschlag für Vollversiegelung beträgt **0,5**.

Der Zuschlag für Teilversiegelung beträgt **0,2**.

| Teil-/ Vollversiegelte bzw- überbaute Fläche | Zuschlag für Teil-/ Vollversiegelung | Teil-/Vollversiegelte bzw- überbaute Fläche * Zuschlag = EFÄ | Eingriffsflächenäquivalente EFÄ |
|--|--------------------------------------|--|---------------------------------|
| 3.000 m ² | 0,5 | 3.000 * 0,5 | 1.500 |
| 23.000 m ² | 0,2 | 23.000 * 0,2 | 4.600 |
| Summe der erforderlichen Eingriffsflächenäquivalente: | | | 6.100 |

Zu 2.6 Berechnung des multifunktionalen Kompensationsbedarfs

Aus den berechneten Eingriffsflächenäquivalenten ergibt sich durch Addition der multifunktionalen Kompensationsbedarf.

| m ² EFÄ für Biotopbeseitigung | + | m ² EFÄ für Funktionsbeeinträchtigung | + | EFÄ für Teil-/Vollversiegelung bzw. Überbauung | Multifunktionaler Kompensationsbedarf [m ² EFÄ] |
|--|---|--|---|--|--|
| 547.361 | | 0 | | 6.100 | 553.461 |
| Summe des multifunktionalen Kompensationsbedarfs m² EFÄ: | | | | | 553.461 |

Zu 2.7 Berücksichtigung kompensationsmindernder Maßnahmen

Maßnahme 8.30: Anlage von Grünflächen auf Photovoltaik-Freiflächenanlagen

Beschreibung: Die Zwischenmodulflächen sowie die von Modulen überschrmtten Flächen werden der Selbstbegrünung überlassen

Anforderungen:

- keine Bodenbearbeitung nach Fertigstellung des Solarparks
- keine Verwendung von Dünge- und Pflanzenschutzmitteln
- höchstens zweimal jährlich Mahd, Abtransport des Mähgutes
- Frühster Mahdtermin 1. Juli
- Anstelle der Mahd kann auch eine Schafbeweidung vorgesehen werden mit einem Besatz von max. 1,0 GVE, nicht vor dem 1. Juli
- Festsetzung der Anerkennungsforderungen im Rahmen der Bauleitplanung

Wert der Zwischenmodulflächen:

| | | | |
|---------------|-------------------------------------|---|-----|
| SO EBS | Zwischenmodulflächen GRZ 0,7 (30%) | → | 0,5 |
| | Überschirmten Flächen GRZ 0,7 (70%) | → | 0,2 |

Damit ergibt sich folgende Äquivalenzfläche für die Maßnahme:

| kompensationsmindernde Maßnahme | Fläche in m ² | Wertstufe | Fläche * Wert d. kompensationsmindernden Maßnahme = m ² FÄ | Flächenäquivalent d. kompensationsmindernden Maßnahme [m ² FÄ] |
|---|--------------------------|-----------|---|---|
| Anlage von Grünflächen auf Photovoltaik-Freiflächenanlagen (Überschirmte Fläche SO EBS) | 420.724 | 0,2 | 420.724 * 0,2 | 84.145 |
| Anlage von Grünflächen auf Photovoltaik-Freiflächenanlagen (Zwischenmodulfläche SO EBS) | 180.392 | 0,5 | 180.392 * 0,5 | 90.196 |
| Gesamtumfang als Flächenäquivalent für die kompensationsmindernde Maßnahme: | | | | 174.341 |

Der um das Flächenäquivalent der kompensationsmindernden Maßnahmen korrigierte multifunktionale Kompensationsbedarf wird wie folgt ermittelt:

| Multifunktionaler Kompensationsbedarf (m ² EFÄ) | - | Flächenäquivalent der kompensationsmindernden Maßnahme (m ² EFÄ) | Korrigierter multifunktionaler Kompensationsbedarf [m ² EFÄ] |
|--|---|---|---|
| 553.461 | | 174.341 | 379.120 |
| Korrigierter multifunktionaler Kompensationsbedarf: | | | 379.120 |

Der korrigierte multifunktionale Kompensationsbedarf (Punkt 2.7) beträgt **379.120 m² EFÄ**.

Kompensation des Eingriffes

Maßnahme 1 (2.31)

Umwandlung von Ackerflächen durch spontane Begrünung oder Initialeinsaat mit regional-typischem Saatgut in Grünland mit einer dauerhaften naturschutzgerechten Nutzung als Mähwiese innerhalb der mit B festgesetzten Flächen

Flächenbilanz: 36.423 m²

Anforderungen für Anerkennung:

- Fläche war vorher mindestens 5 Jahre lang als Acker genutzt
- Ackerbiotope mit einer Bodenwertzahl von max. 27 oder Erfüllung eines der nachfolgend aufgeführten Kriterien: Biotopverbund, Gewässerrandstreifen, Puffer zu geschützten Biotopen, Förderung von Zielarten
- dauerhaft kein Umbruch und keine Nachsaat
- Walzen und Schleppen nicht im Zeitraum vom 1. März bis zum 15. September
- dauerhaft kein Einsatz von Düngemitteln oder PSM
- Ersteinrichtung durch Selbstbegrünung oder Einsaat von bis zu 50% der Maßnahmenfläche mit regional- und standorttypischem Saatgut („Regiosaatgut“)
- Mindestbreite 10 m
- Mindestflächengröße: 2.000 m²

Vorgaben zur Fertigstellungs- und Entwicklungspflege:

- Entwicklungspflege durch Aushagerungsmahd auf nährstoffreichen und stark gedüngten Flächen im 1.-5. Jahr zweimal jährlich zwischen 1. Juli und 30. Oktober mit Abfuhr des Mähgutes
- Bei vermehrtem Auftreten des Jakobs-Kreuzkrautes oder anderer Problempflanzen sollen mit der uNB frühere Madtermine vereinbart und durchgeführt werden je nach Standort höchstens einmal jährlich aber mind. alle 3 Jahre

Vorgaben zur Unterhaltungspflege:

- Mahd nicht vor dem 1. September mit Abfuhr des Mähgutes
- je nach Standort höchstens einmal jährlich aber mind. alle 3 Jahre
- Mahdhöhe 10 cm über Geländeoberkante, Mahd mit Messerbalken

Bezugsfläche für Aufwertung: Maßnahmenfläche

Kompensationswert: 4,0

| Fläche der Maßnahme [m ²] | x | Kompensationswert der Maßnahme | x | Leistungsfaktor | Kompensationsflächenäquivalent [m ² KFÄ] |
|---------------------------------------|---|--------------------------------|---|-----------------|---|
| 11.176 | | 4,0 | | - | 44.704 |
| 5.272 | | 4,0 | | 0,5 | 10.544 |
| 19.975 | | 4,0 | | 0,85 | 67.915 |
| Kompensationsflächenäquivalent | | | | | 123.163 |
| | | | | | |

Gesamtbilanzierung

| multifunktionaler Kompensationsbedarf | - | Maßnahme 1 | = | Kompensationsflächenäquivalent [m ² KFÄ] gesamt |
|---------------------------------------|---|------------|---|--|
| 379.120 | | 123.163 | | |
| Kompensationsflächenäquivalent | | | | 255.957 |

Der multifunktionale Kompensationsbedarf beträgt 379.120 m² EFÄ. Die Kompensationsflächenäquivalente für die Maßnahme 1 beträgt 123.163 m² KFÄ. Es verbleibt ein Kompensationsbedarf von **255.957 m² KFÄ**.