




EG - Umgebungslärmrichtlinie 2002/49/EG  
 Stufe II (2012)  
 Lärmkarten nach § 47 c BImSchG  
 Teilkarte 18


amtsfreie Gemeinde: Strassburg (Uckermark), Stadt  
 Amt Uecker-Randow-Tal

 Landesamt für Umwelt, Naturschutz und Geologie  
 Mecklenburg-Vorpommern


Bearbeitung: Dr. Torsten Lober Umweltsachverständiger, Penzlin


Anlage 5: Straßenkarte

Legende:

 Hauptverkehrsstraßen

1:20.000

 0 120 240 480 720 960 Meter

 N

V 1.0 18.08.2012

33416000 33417000 33418000 33419000 33420000 5928000 33421000 33422000 33423000 33424000