









EG - Umgebungslärmrichtlinie 2002/49/EG
 Stufe II (2012)
 Lärmkarten nach § 47 c BImSchG
 Teilkarte 20
 Amt Uecker-Randow-Tal

 Landesamt für Umwelt, Naturschutz und Geologie
 Mecklenburg-Vorpommern
 Bearbeitung: Dr. Torsten Lober Umweltsachverständiger, Penzlin

Anlage 2.2:
 Überschreitung Auslöswerte L_{night}
 ($L_{night} > 60 \text{ dB(A)}$ / $L_{night} > 55 \text{ dB(A)}$)

- Legende:
- | | |
|--|--|
| L_{night} | Wohngebäude |
|  > 60 dB(A) |  Krankenhaus |
|  > 55 dB(A) |  Schule |
| |  Sonstige Gebäude |
| |  Amtsgrenze |

1:20.000

 0 100 200 400 600 800 Meter
 V1.0 18.08.2012