










EG - Umgebungslärmrichtlinie 2002/49/EG  
 Stufe II (2012)  
 Lärmkarten nach § 47 c BImSchG  
 Teilkarte 19  
 Amt Uecker-Randow-Tal

 Landesamt für Umwelt, Naturschutz und Geologie  
 Mecklenburg-Vorpommern  
 Bearbeitung: Dr. Torsten Lober Umweltsachverständiger, Penzlin

Anlage 2.2:  
 Überschreitung Auslöswerte  $L_{night}$   
 ( $L_{night} > 60 \text{ dB(A)}$ / $L_{night} > 55 \text{ dB(A)}$ )

- Legende:
- |  |  |
|--|--|
|  $L_{night} > 60 \text{ dB(A)}$ |  Wohngebäude      |
|  $L_{night} > 55 \text{ dB(A)}$ |  Krankenhaus      |
|  |  Schule           |
|  |  Sonstige Gebäude |
|  |  Amtsgrenze       |

1:20.000  
  
 0 100 200 400 600 800 Meter  
 V 1.0 18.08.2012