









EG - Umgebungslärmrichtlinie 2002/49/EG
 Stufe II (2012)
 Lärmkarten nach § 47 c BImSchG
 Teilkarte 18

amtsfreie Gemeinde: Strasburg (Uckermark), Stadt
 Amt Uecker-Randow-Tal


 Landesamt für Umwelt, Naturschutz und Geologie
 Mecklenburg-Vorpommern

Bearbeitung: Dr. Torsten Lober Umweltsachverständiger, Penzlin


Anlage 2.2:
 Überschreitung Auslösewerte L_{night}
 ($L_{night} > 60 \text{ dB(A)}$ / $L_{night} > 55 \text{ dB(A)}$)

- Legende:
- | | |
|--|--|
|  $L_{night} > 60 \text{ dB(A)}$ |  Wohngebäude |
|  $L_{night} > 55 \text{ dB(A)}$ |  Krankenhaus |
| |  Schule |
| |  Sonstige Gebäude |
| |  Amtsgrenze |

1:20.000



0 100 200 400 600 800 Meter

 V 1.0 18.08.2012

33416000 33417000 33418000 33419000 33420000 5928000 33421000 33422000 33423000 33424000

5934000
33417000
5933000
5932000
5931000
5930000
33416000

5932000
5931000
5930000
33424000
5928000