










EG - Umgebungslärmrichtlinie 2002/49/EG
Stufe II (2012)
Lärmkarten nach § 47 c BImSchG
Teilkarte 20
Amt Uecker-Randow-Tal

 Landesamt für Umwelt, Naturschutz und Geologie
Mecklenburg-Vorpommern

Bearbeitung: Dr. Torsten Lober Umweltsachverständiger, Penzlin

Anlage 2.1:
Überschreitung Auslöswerte L_{den}
($L_{den} > 71$ dB(A)/ $L_{den} > 65$ dB(A))

- Legende:
- | | |
|--|--|
|  $L_{den} > 71$ dB(A) |  Wohngebäude |
|  $L_{den} > 70$ dB(A) |  Krankenhaus |
|  $L_{den} > 65$ dB(A) |  Schule |
| |  Sonstige Gebäude |
| |  Amtsgrenze |

1:20.000
 0 120 240 480 720 960 Meter
V 1.0 18.08.2012