











EG - Umgebungslärmrichtlinie 2002/49/EG
 Stufe II (2012)
 Lärmkarten nach § 47 c BImSchG
 Teilkarte 19
 Amt Uecker-Randow-Tal

 Landesamt für Umwelt, Naturschutz und Geologie
 Mecklenburg-Vorpommern
 Bearbeitung: Dr. Torsten Lober Umweltsachverständiger, Penzlin

Anlage 2.1:
 Überschreitung Auslöswerte L_{den}
 ($L_{den} > 71 \text{ dB(A)}$ / $L_{den} > 65 \text{ dB(A)}$)

- Legende:
- | | |
|--|--|
|  $L_{den} > 71 \text{ dB(A)}$ |  Wohngebäude |
|  $L_{den} > 70 \text{ dB(A)}$ |  Krankenhaus |
|  $L_{den} > 65 \text{ dB(A)}$ |  Schule |
| |  Sonstige Gebäude |
| |  Amtsgrenze |

1:20.000

 0 120 240 480 720 960 Meter
 V 1.0 18.08.2012