










EG - Umgebungslärmrichtlinie 2002/49/EG
 Stufe II (2012)
 Lärmkarten nach § 47 c BImSchG
 Teilkarte 18

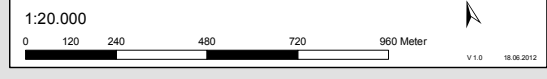
amtsfreie Gemeinde: Strasburg (Uckermark), Stadt
 Amt Uecker-Randow-Tal

 Landesamt für Umwelt, Naturschutz und Geologie
 Mecklenburg-Vorpommern

Bearbeitung: Dr. Torsten Lober Umweltsachverständiger, Penzlin

Anlage 2.1:
 Überschreitung Auslöswerte L_{den}
 ($L_{den} > 71 \text{ dB(A)}$ / $L_{den} > 65 \text{ dB(A)}$)

- Legende:
- | | |
|--|--|
|  $L_{den} > 71 \text{ dB(A)}$ |  Wohngebäude |
|  $L_{den} > 70 \text{ dB(A)}$ |  Krankenhaus |
|  $L_{den} > 65 \text{ dB(A)}$ |  Schule |
| |  Sonstige Gebäude |
| |  Amtsgrenze |



33418000 33419000 33420000 33421000 33422000 33423000 33424000

5934000 5933000 5932000 5931000 5930000 5929000 5928000

33416000 33417000 33418000 33419000 33420000 5928000 33421000 33422000 33423000