













EG - Umgebungslärmrichtlinie 2002/49/EG
 Stufe II (2012)
 Lärmkarten nach § 47 c BImSchG
 Teilkarte 20
 Amt Uecker-Randow-Tal

 Landesamt für Umwelt, Naturschutz und Geologie
 Mecklenburg-Vorpommern


Bearbeitung: Dr. Torsten Lober Umweltsachverständiger, Penzlin


Anlage 1.1:
 Lärmsituation für den Tag-Abend-Nachtszeitraum (L_{den})
 Hauptverkehrsstraßen

Legende:

L _{den}		 Wohngebäude
 ≤ 55 dB(A)	 > 55 bis ≤ 60 dB(A)	 Krankenhaus
 > 60 bis ≤ 65 dB(A)	 > 65 bis ≤ 70 dB(A)	 Schule
 > 70 bis ≤ 75 dB(A)	 > 75 dB(A)	 Sonstige Gebäude
		 Amtsgrenze

1:20.000

 0 100 200 400 600 800 1000 Meter

 V 1.0 18.08.2012

5925000 5924000 33428000 5923000 5922000 33429000 5921000 33430000 5919000 33431000